









Höhentabelle

Nummer	Min. Höhenwert	Max. Höhenwert	Farbe
1	0.000	3.000	
2	3.000	6.000	
3	6.000	9.000	
4	9.000	12.000	
5	12.000	15.000	
6	15.000	18.000	
7	18.000	21.000	
8	21.000	24.000	

Gutachten geplantes Pumpspeicherkraftwerk Riedl-Jochenstein

Plan Nr. 2.0: Mögliche Wassertiefen bei Volleinstau
Maßstab: Lageplan 1:5000

Stand / Datum: Entwurf - 30.06.2010

Auftraggeber: Fraktion Bündnis 90 / Die Grünen
im Passauer Kreistag

Eike Hallitzky, MdL
Am Tiergarten 24a, 94127 Neuburg a. Inn

Bearbeitung: plan.werk landschaft
G. Kestel, Landschaftsarchitekt
Schiffmeisterweg 7, 94469 Deggenedorf
Tel: 0991 / 341354, Fax: 0991 / 3792857

Datum: _____ Entwurf : _____



plan.werk
landschaft